REGIONE PUGLIA
COMUNE DI STATTE (TA)

ACCORDO DI PROGRAMMA PER UN INSEDIAMENTO TURISTICO ALBERGHIERO AD ACCETTA GRANDE - STATTE (TARANTO)

KIKAU
Turismo e Cultura S.p.A.

COMMITTENTE	KIKAU - turismo e cultura S.p.A.
PROGETTO ARCHITETTONICO	ARCH. GIANCARLO CAVALLERA ARCH. GIOVANNI VINCENTI
CONSULENTI PER IL PAESAGGIO	RICERCA & PROGETTO SpA Arch. Daniele Ballarbio
CONSULENTE PER LE URBANIZZAZIONI	ING. BIAGIO LAURIERI
CONSULENTI PER LE STRUTTURE	STUDIO TECNICO C.N.C. - Ingegneri - S. Caputi Iambrenghi L. Nigro P. Ciamarrusti
CONSULENTE PER LA SICUREZZA	ING. SILVANO CAVALLERA
COLLABORAZIONI	R. Perillo - Arch. M. Turtur - Ing. A. Dossal
DIREZIONE DEI LAVORI	ARCH. GIANCARLO CAVALLERA ARCH. GIOVANNI VINCENTI

INQUADRAMENTO URBANISTICO
DOCUMENTAZIONE FOTOGRAFICA DELLO STATO DEI LUOGHI RIFERITA AI MANUFATTI E ALLE AREE DI INTERVENTO

TAV. IU.0.6.0

ACCORDO DI PROGRAMMA	PRELIMINARE	DEFINITIVO	ESECUTIVO
●			
DOCUMENTO ESEGUITO DA	SCALA	DATA	AGGIORNAMENTO
Dipinto Cavallera - Dipinto Vincenti 0039836	1:4000 - 1:1000	MARZO 2011	
DISEGNATORE	DIRETTORE	NOTE	
Stanzella Accetta Orlando - Stella (TA)			NUOVA

GIOVANNI VINCENTI - GIANCARLO CAVALLERA
ARCHITETTI
studio professionale: via Cavour, 75 - 72102 BARI
tel. 080 5216617 - fax. 080 5475950
e-mail: vincenti.cavallera@alice.it

INQUADRAMENTO URBANISTICO - documentazione fotografica dello stato dei luoghi riferita ai manufatti e alle aree di intervento

Aerofotogrammetria - scala 1:4000

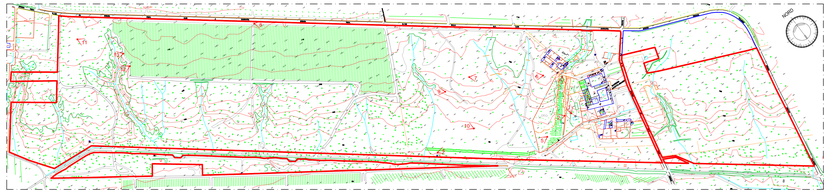

Foto satellitare - scala 1:4000

Documentazione fotografica delle varie parti dell'area di intervento

MASSERIA - planimetria piano terra - scala 1:1000

Immagini satellitari riprese da Est e Ovest (da *Live Search Maps*)

OVILE NORD - planimetria piano terra - scala 1:1000

Immagini satellitari riprese da Sud ed Est (da *Live Search Maps*)

OVILE SUD - planimetria piano terra - scala 1:1000

Immagini satellitari riprese da Sud e Ovest (da *Live Search Maps*)



LE "PERTINENZE" ARCHITETTONICHE - scala 1:2000

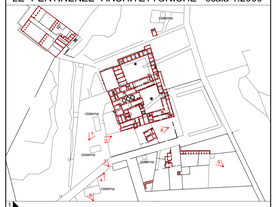

GLI SPAZI INTERNI DELLA MASSERIA - scala 1:1000